

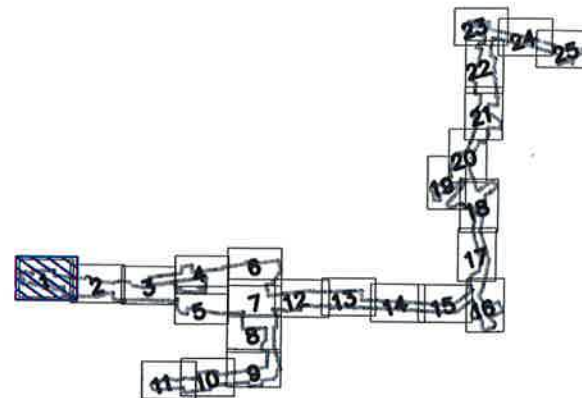
DOMINAR-SERWIS
mgr inż. Wojciech Gawęcki
Wola Kopcowa, ul. Wspólna 44
26-001 Masłów
tel. 502 269 783 e-mail: wojtekgaw@op.pl
NIP 657-101-30-45, Reg. 290549528

mgr inż. Wojciech Gawęcki
upr. geologiczne kat.
XI-0262, XII-0224

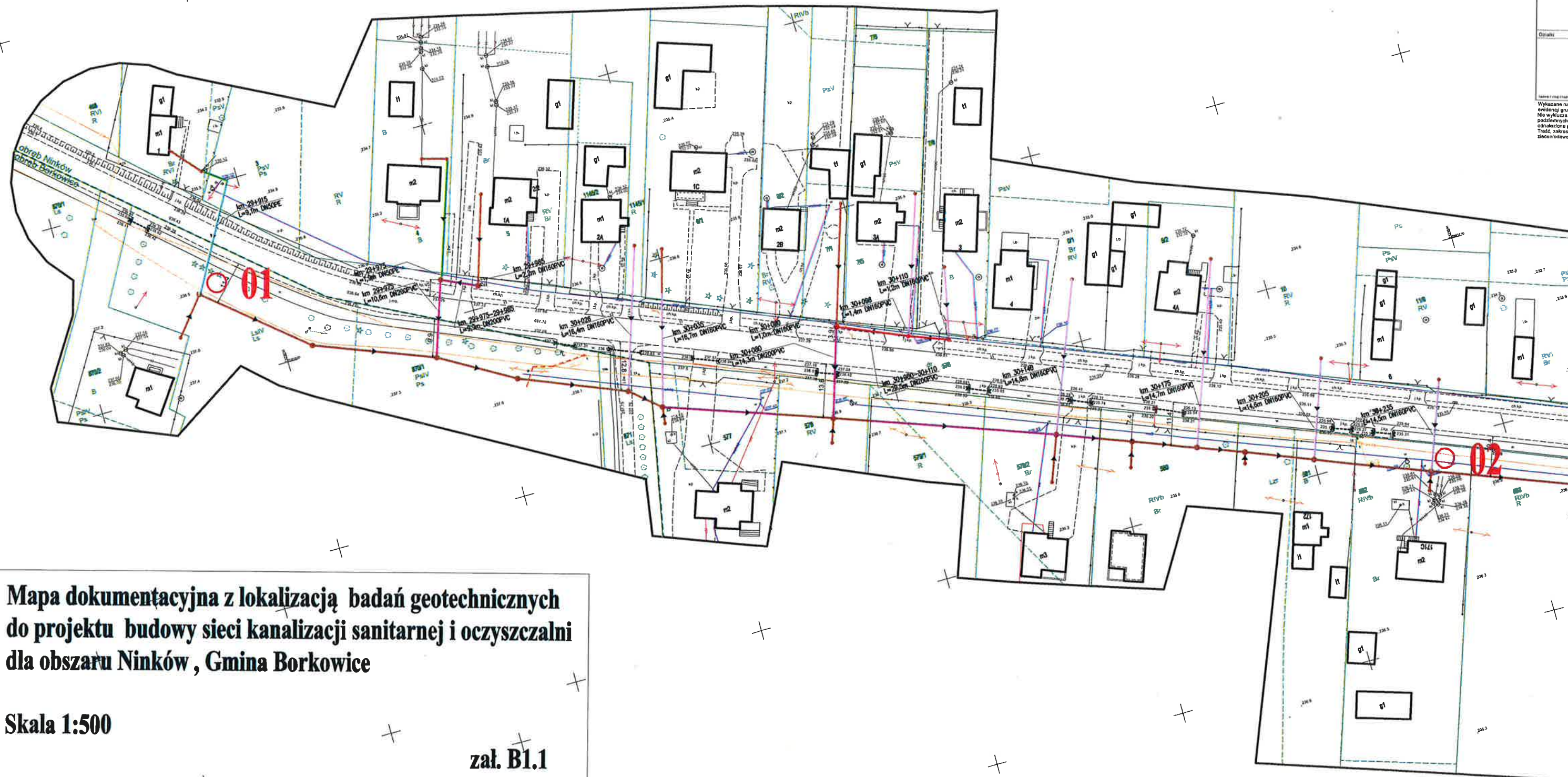
Wykazane na niniejszej mapie granice nieruchomości określono na podstawie ewidencji gruntów.

Nie wykazują się istnieniem w terenie innych nie wykazanych na mapie urządzeń podziemnych. Nie ma były zgłoszone do inwentaryzacji lub nie zostały odnotowane podczas wywiadu terenowego.

Treść, zakres oraz formę opracowania określa umowa pomiędzy zleceniodawcą a wykonawcą.



1



Wykazane na niniejszej mapie granice nieruchomości wkreślono na podstawie ewidencji gruntów.

Nie wykazuje się istnienia w terenie innych nie wykazanych na mapie urządzeń podziemnych, które nie były zgłoszone do inwentaryzacji lub nie zostały odnotowane podczas wykazu terenu.

Treść zakres oraz formę opracowania określa umowa pomiędzy zlecającym a wykonawcą.

**Skala 1:500****zał. B1.2**

okazane na
identyfikacji grun-
ty wyłączone i
dzierżawnych
zalegające p
dł. zakres
ceniodawcy



Arkusz 3 (25)

MAPA DO CELÓW PROJEKTOWYCH

Oznaczenie kancelaryjne zgłoszenia pracy geodezyjnej	OK.6640.1230.2022
Miejscowość	Ninków, Jasionowa Niska
Jednostka ewidencyjna	Identyfikator 142301_2
Nazwa	Borkowice
Obręb ewidencyjny	Identyfikator 142301_2.0006
Nazwa	Ninków
Identyfikator	142301_2.0004
Nazwa	Jasionowa Niska
Skala mapy	1:500
Nazwa układu współrzędnych	PL-2000 strefa 7
Oznaczenie zakresu pracy	PL-EVRF2007-NH
Sankcje	7.152 18 03 2, 7.152 18 04 1, 7.152 18 04 2, 7.152 18 05 1, 7.152 18 05 3, 7.153 18 20 2, 7.153 18 20 4, 7.153 18 23 1, 7.153 18 23 2, 7.153 18 23 4, 7.153 18 24 1, 7.153 18 24 3, 7.153 18 24 4, 7.153 18 25 1, 7.153 18 25 2, 7.153 18 25 3, 7.153 18 25 4, 7.153 18 16 1, 7.153 18 16 3
Dziaki	zgodnie z mapą 19.05.2023 r.

Wykazane na niniejszej mapie granice nieruchomości składowe na podstawie ewidencji gruntów.

Nie wyklucza to istnienia w terenie innych nie wykazanych na mapie urządzeń podziemnych, które nie były zgłoszone do ewidencji lub nie zostały odnotowane podczas wywiadu terenowego.

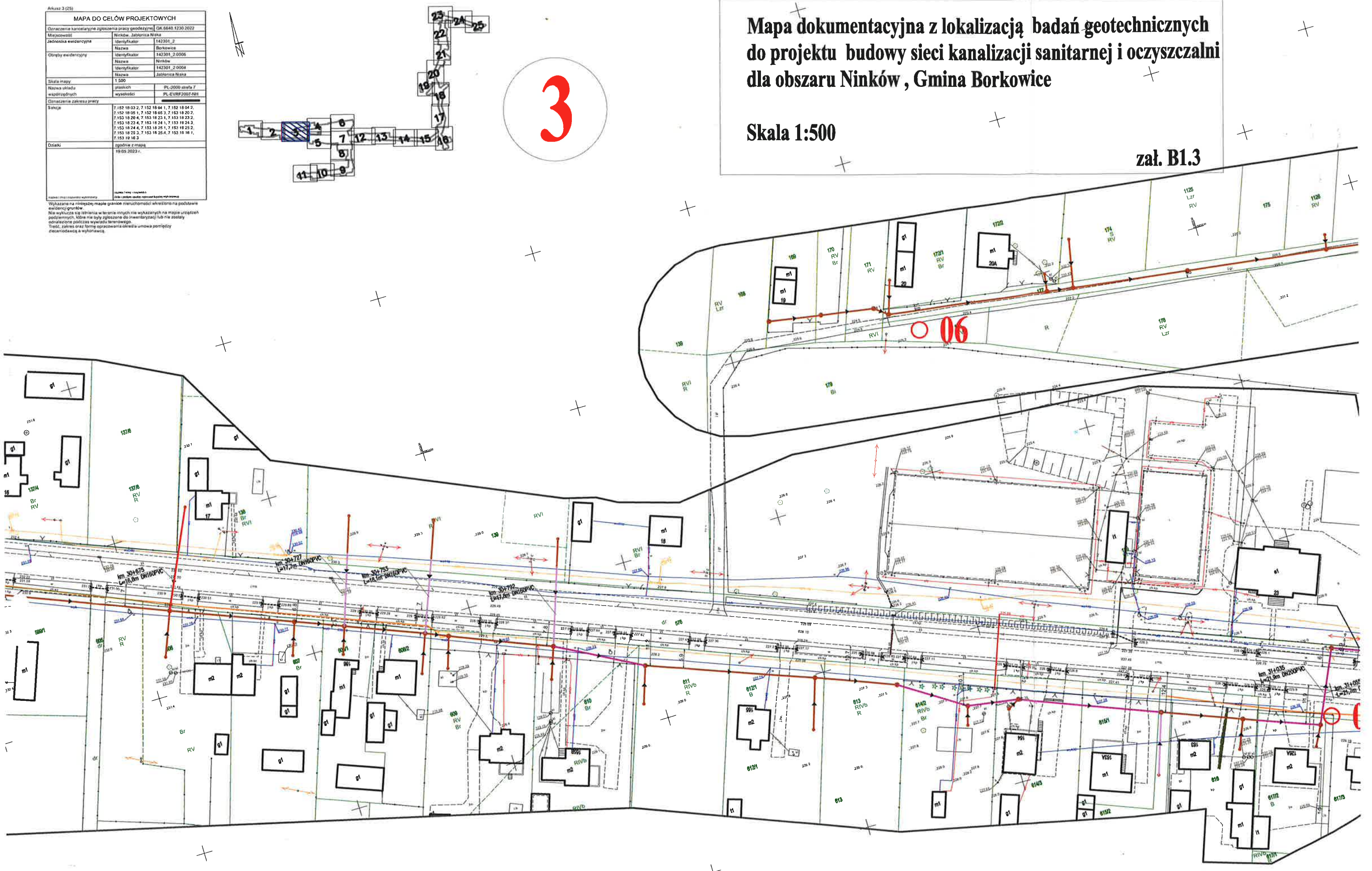
Treść, zakres oraz formę opracowania określa umowa powierzenia wykonania.

Mapa dokumentacyjna z lokalizacją badań geotechnicznych do projektu budowy sieci kanalizacji sanitarnej i oczyszczalni dla obszaru Ninków, Gmina Borkowice

Skala 1:500

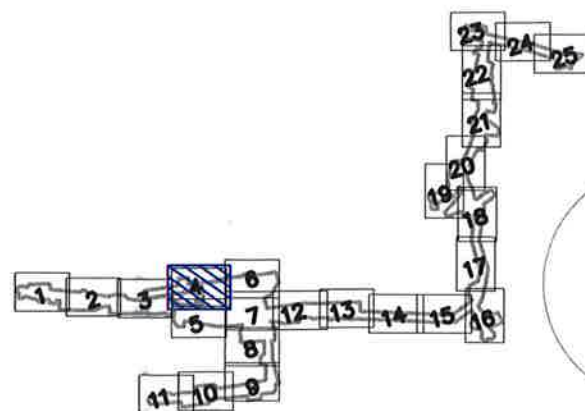
zał. B1.3

3



MAPA DO CELÓW PROJEKTOWYCH		
Oznaczenie kancelaryjne zgłoszenia pracy geodetycznej		GK 6040.1230.2022
Miejscowość	Ninków, Jabłonica Niska	
Jednostka ewidencyjna	Identyfikator	142301_2
	Nazwa	Borkowice
Obszar ewidencyjny	Identyfikator	142301_2.0008
	Nazwa	Ninków
	Identyfikator	142301_2.0004
	Nazwa	Jabłonica Niska
Skala mapy	1:500	
Nazwa układu współrzędnych	pl2000	PL-2000 strefa 7
Oznaczenie zakresu pracy	wysokości	PL-EVRF2007-44H
Skojarzenie	7 152 18 03 2, 7 152 18 04 1, 7 152 18 04 2, 7 152 18 05 1, 7 152 18 05 3, 7 153 18 20 2, 7 153 18 20 4, 7 153 18 23 1, 7 153 18 23 2, 7 153 18 24 4, 7 153 18 24 1, 7 153 18 24 3, 7 153 18 24 4, 7 153 18 25 1, 7 153 18 25 2, 7 153 18 25 3, 7 153 18 25 4, 7 153 18 18 1, 7 153 18 18 3	
	zgodnie z mapą 19 05 2023 r.	
Działki	zgodnie z mapą 19 05 2023 r.	

Wykazano na niniejszej mapie granice nieruchomości określone na podstawie ewidencji gruntów.
Nie wykazano się natomiast w terenie innych nie wykazanych na mapie urządzeń podziemnych, które nie były zgłoszone do inwentaryzacji lub nie zostały obiektywnie poddane wywiadowi terenowemu.
Tęsiść, zakres oraz formę opracowania określa umowa pomiędzy zleceniodawcą a wykonawcą.

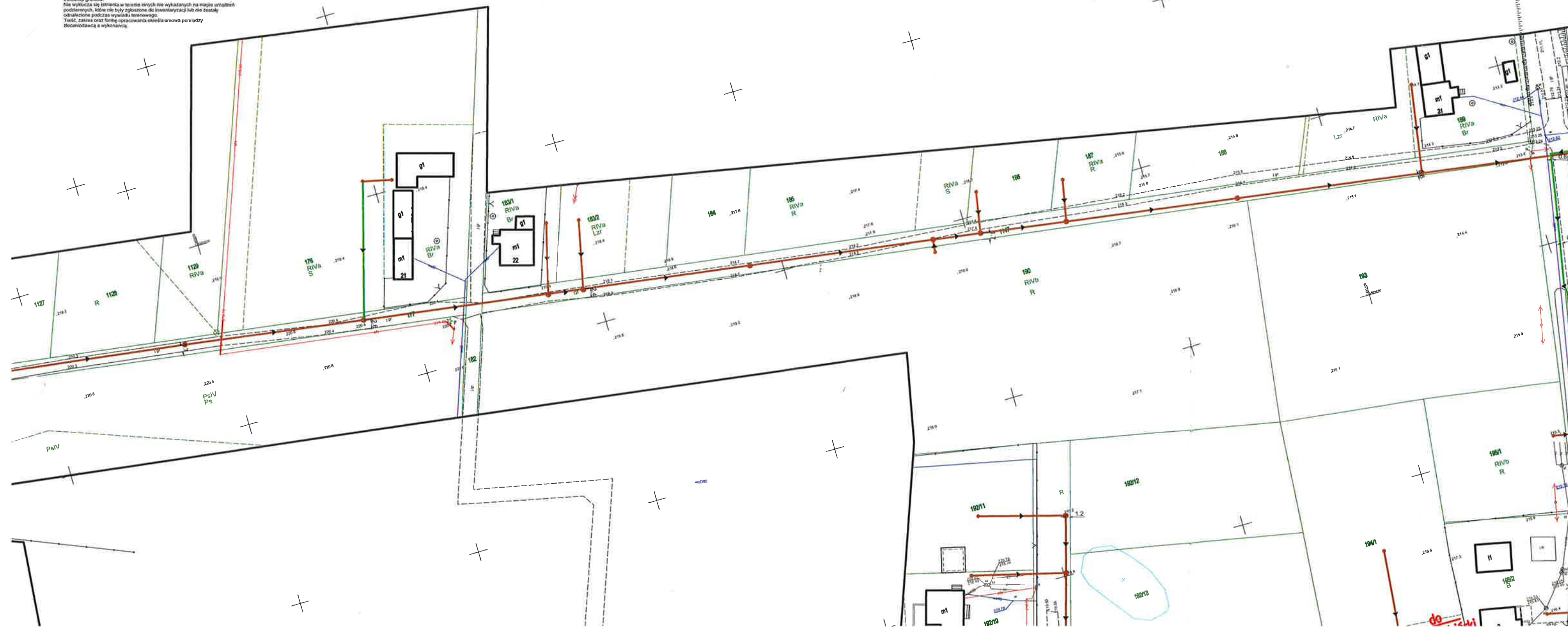


4

Mapa dokumentacyjna z lokalizacją badań geotechnicznych do projektu budowy sieci kanalizacji sanitarnej i oczyszczalni dla obszaru Ninków, Gmina Borkowice

Skala 1:500

zał. B1.4



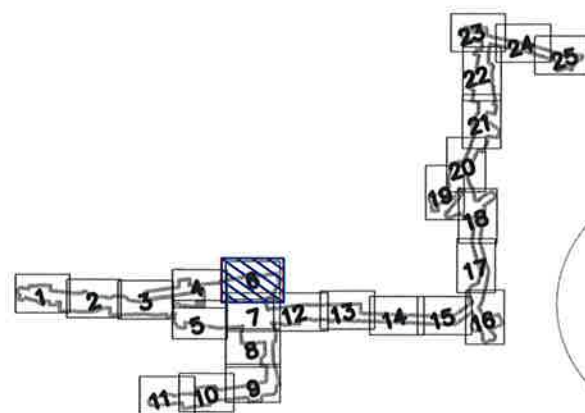
Arkusz 6 (25)

MAPA DO CELÓW PROJEKTOWYCH

Oznaczenie kancelaryjne zgłoszenia pracy geodezyjnej	GK 6640 1230 2022
Miejscowość	Ninków, Jaskonica Niska
Jejdziska ewidencyjna	Identyfikator 142301_2 Nazwa Borkowice
Ogręby ewidencyjne	Identyfikator 142301_2 0006 Nazwa Ninków
	Identyfikator 142301_2 0004 Nazwa Jaskonica Niska
Skala mapy	1:500
Nazwa układu współrzędnych	plaskich wysokości PL-2000 utrafa 7 PL-ENVF 2007-ANH
Oznaczenie zakresu pracy	
Sekcje	7 152 18 03 2, 7 152 18 04 1, 7 152 18 04 2, 7 152 18 05 1, 7 152 18 05 3, 7 153 18 20 2, 7 153 18 20 4, 7 153 18 23 1, 7 153 18 23 2, 7 153 18 23 4, 7 153 18 24 1, 7 153 18 24 3, 7 153 18 24 4, 7 153 18 25 1, 7 153 18 25 2, 7 153 18 25 3, 7 153 18 25 4, 7 153 18 18 1, 7 153 18 16 3
Dziaki	zgodnie z mapą 19 05 2023 r.

Nazwa i adres wykonawcy: [pusty]
Data i podpis osoby odpowiedzialnej: [pusty]

Wykazano na niniejszej mapie granice nieruchomości wkreślono na podstawie ewidencji gruntów.
Nie wyklucza się taboru w terenie innych niż wykazanych na mapie urządzeń podziemnych, które nie były zgłoszone do inwentaryzacji lub nie zostały odnotowane podczas wykonywania inwentaryzacji.
Tabela, zakres oraz formę opracowania określa umowa pomiędzy zleceniodawcą a wykonawcą.

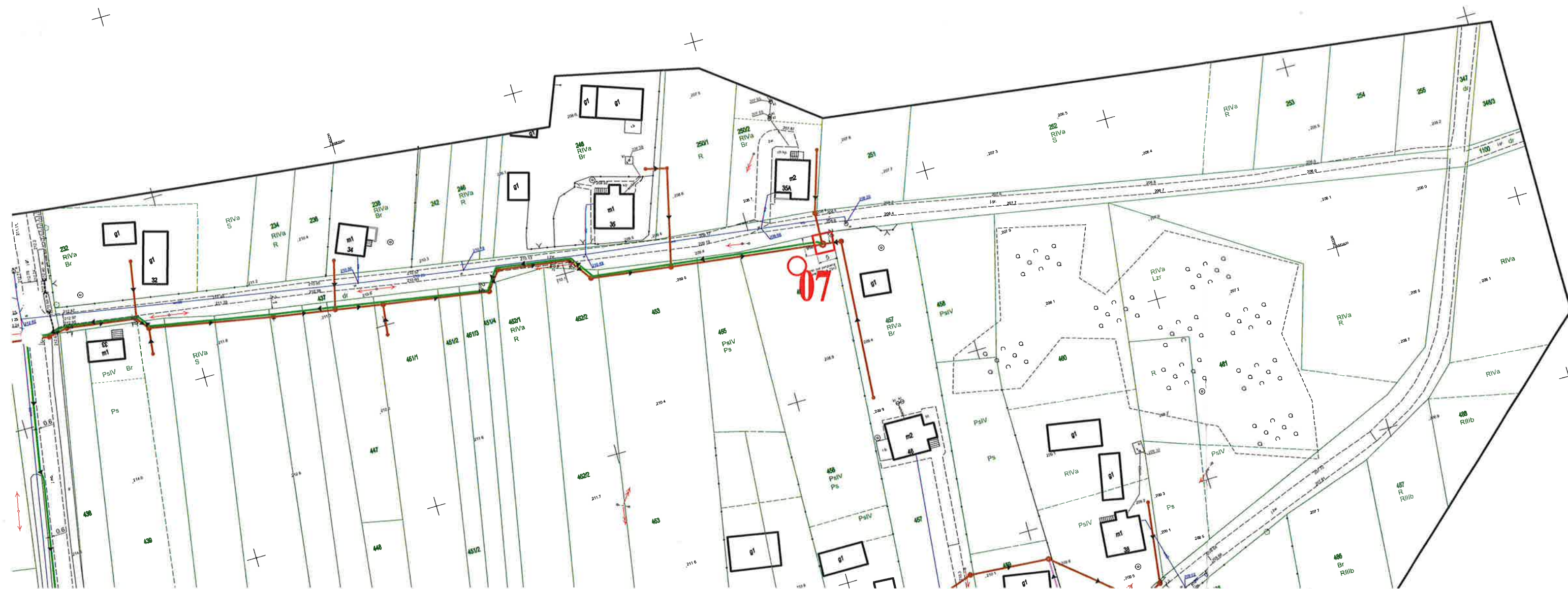


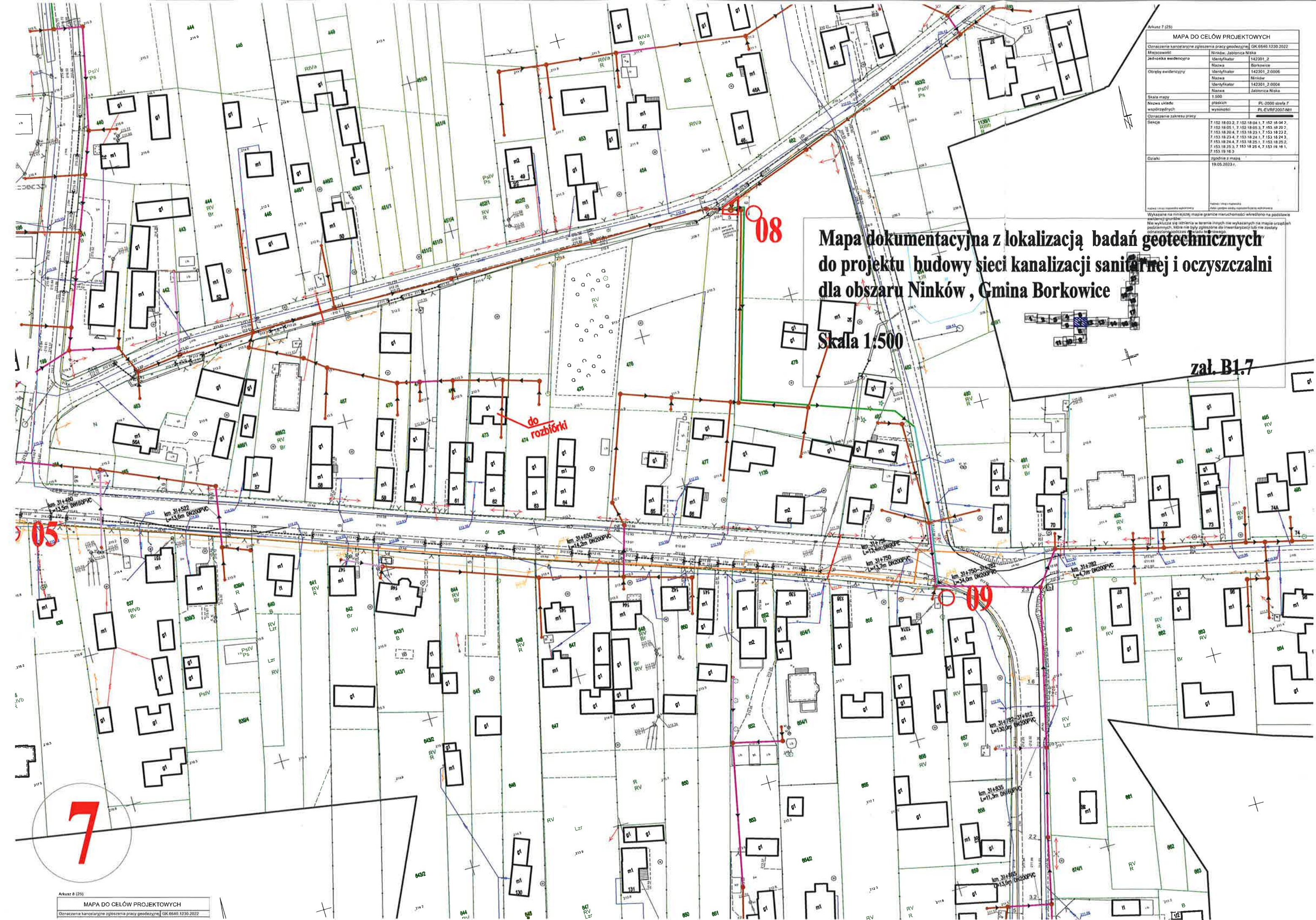
6

Mapa dokumentacyjna z lokalizacją badań geotechnicznych do projektu budowy sieci kanalizacji sanitarnej i oczyszczalni dla obszaru Ninków, Gmina Borkowice

Skala 1:500

zał. B1.6

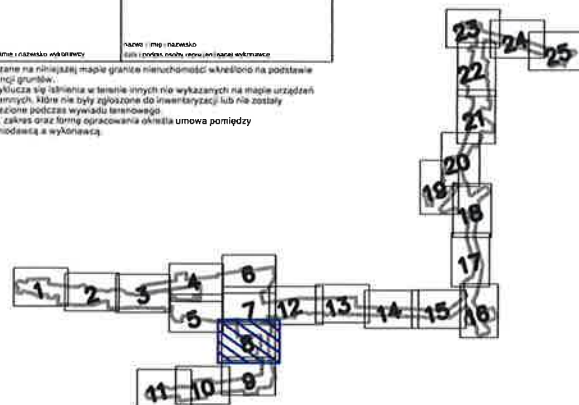




Arkusz 8 (25)

MAPA DO CELÓW PROJEKTOWYCH	
Oznaczenie kancelaryjne zgłoszenia pracy geodetycznej	GK 6640.1230.2022
Miejscowość	Ninków, Jabłonica Niska
Jednostka ewidencyjna	identyfikator 142301_2
Opis pracy ewidencyjnej	identyfikator 142301_2.0006
Nazwa	Ninków
identyfikator	142301_2.0004
Nazwa	Jabłonica Niska
Skala mapy	1:500
Nazwa układu współrzędnych	graslich PL-2000 strefa 7
Wysokość	PL-EVRF2007.NH
Oznaczenie zakresu pracy	
Sekcje	7 152 18 03 2, 7 152 18 04 1, 7 152 18 04 2, 7 152 18 05 1, 7 152 18 05 3, 7 153 18 20 2, 7 153 18 20 4, 7 153 18 23 1, 7 153 18 23 2, 7 153 18 24 4, 7 153 18 24 1, 7 153 18 24 3, 7 153 18 24 4, 7 153 18 25 1, 7 153 18 25 2, 7 153 18 25 3, 7 153 18 25 4, 7 153 18 16 1, 7 153 18 16 3
Dziaki	zgodnie z mapą 19.05.2023 r.
Nazwa / opis / zakresu wykonywania	Nazwa / opis / zakresu wykonywania

Wykazane na niniejszej mapie granice nieruchomości określono na podstawie ewidencji gruntów. Nie wyklucza się istnienia w terenie innych nie wykazanych na mapie urządzeń podziemnych. Mapę nie były zgłoszone do inwentaryzacji lub nie zostały odnotowane podczas wywiadu terenowego. Treść, zakres oraz formę opracowania określa umowa pomiędzy zleceniodawcą a wykonawcą.



Mapa dokumentacyjna z lokalizacją badań geotechnicznych do projektu budowy sieci kanalizacji sanitarnej i oczyszczalni dla obszaru Ninków, Gmina Borkowice

Skala 1:500

zał. B1.8

Arkusz 9 (25)

MAPA DO CELÓW PROJEKTOWYCH	
Oznaczenie kancelaryjne zgłoszenia pracy geodetycznej	GK 6640.1230.2022
Miejscowość	Ninków, Jabłonica Niska
Jednostka ewidencyjna	identyfikator 142301_2
Nazwa	Borkowice
Skala mapy	1:500
Nazwa układu współrzędnych	graslich PL-2000 strefa 7
Wysokość	PL-EVRF2007.NH
Oznaczenie zakresu pracy	
Sekcje	7 152 18 03 2, 7 152 18 04 1, 7 152 18 04 2, 7 152 18 05 1, 7 152 18 05 3, 7 153 18 20 2, 7 153 18 20 4, 7 153 18 23 1, 7 153 18 23 2, 7 153 18 24 4, 7 153 18 24 1, 7 153 18 24 3, 7 153 18 24 4, 7 153 18 25 1, 7 153 18 25 2, 7 153 18 25 3, 7 153 18 25 4, 7 153 18 16 1, 7 153 18 16 3
Dziaki	zgodnie z mapą 19.05.2023 r.
Nazwa / opis / zakresu wykonywania	Nazwa / opis / zakresu wykonywania

